



АДМИНИСТРАЦИЯ ХОЛМСКОГО МУНИЦИПАЛЬНОГО
РАЙОНА

ПОСТАНОВЛЕНИЕ

23.08.2022 № 546

г. Холм

Об утверждении схемы расположения земельного участка или земельных участков на кадастровом плане территории

В соответствии со статьями 11, 68 Земельного кодекса Российской Федерации, Федеральным законом от 25 октября 2001 года № 137-ФЗ «О введении в действие Земельного кодекса Российской Федерации», Федеральным законом от 24 июля 2007 года № 221-ФЗ «О кадастровой деятельности», на основании решения Думы Холмского муниципального района от 18.05.2015 № 392 «О реорганизации Администрации Холмского муниципального района», Администрация Холмского муниципального района **ПОСТАНОВЛЯЕТ:**

1. Утвердить схему расположения земельного участка на кадастровом плане территории кадастрового квартала 53:19:0010409:ЗУ1 площадью 1693 кв. м. расположенного по адресу: Российская Федерация, Новгородская область, Холмский муниципальный район, Холмское городское поселение, г. Холм, ул. Октябрьская, з/у 36 б. Категория земель: земли населенных пунктов; зона: Р.2. (зона парков, скверов); вид разрешённого использования: отдых (рекреация); код по классификатору 5.0.

2. Разместить, настоящее постановление на официальном сайте Администрации Холмского муниципального района в информационно телекоммуникационной сети «Интернет».

**Глава
муниципального района**



ДОКУМЕНТ ПОДПИСАН
ЭЛЕКТРОННОЙ ПОДПИСЬЮ

Серийный номер сертификата:
63AD0BF944037B5616AA5D676C45C63B194C3109
Владелец: Сялев Виталий Ильич
Дата подписания: 23.08.2022 16:50
Срок действия: с 09.11.2021 по 09.02.2023






В.И. Сялев

УТВЕРЖДЕНА
постановлением Администрации
района от 23.08.2022 № 546

Условный номер земельного участка –		
Площадь земельного участка <u>1693</u> м ²		
Обозначение характерных точек границ	Координаты, м	
	X	Y
1	2	3
1	423941.64	2170846.29
2	423941.68	2170847.66
3	423941.14	2170848.92
4	423940.11	2170849.82
5	423938.80	2170850.20
6	423900.16	2170855.49
7	423898.80	2170855.48
8	423897.58	2170854.87
9	423896.72	2170853.80
10	423896.44	2170852.47
11	423893.95	2170816.87
12	423935.22	2170811.87
1	423941.64	2170846.29

Система координат: МСК – 53 (зона 2)

**Условные обозначения:**

доступ (улицы, проезжие части, проезды, проходы, обеспечивающие доступ к земельному участку)	
Наименование населённого пункта	Холм
Граница кадастрового квартала	
вновь образованная часть границы, сведения о которой достаточны для определения ее местоположения	
существующая часть границы, имеющиеся в ЕГРН сведения о которой достаточны для определения ее местоположения	
Границы муниципальных образований 53:19-3.4	
обозначение земельного участка	:201
обозначение кадастрового квартала	53:19:0010409
Территориальная зона	53:19-7.1
Обозначение территориальной зоны	Р.2

Масштаб 1:3000