



АДМИНИСТРАЦИЯ ХОЛМСКОГО МУНИЦИПАЛЬНОГО
РАЙОНА

ПО С Т А Н О В Л Е Н И Е

24.08.2022 № 548

г. Холм

**Об утверждении схемы расположения земельного участка или
земельных участков на кадастровом плане территории**

В соответствии со статьями 11, 68 Земельного кодекса Российской Федерации, Федеральным законом от 25 октября 2001 года № 137-ФЗ «О введении в действие Земельного кодекса Российской Федерации», Федеральным законом от 24 июля 2007 года № 221-ФЗ «О кадастровой деятельности», на основании решения Думы Холмского муниципального района от 18.05.2015 № 392 «О реорганизации Администрации Холмского муниципального района», и заявления Ивановой С.В., Администрация Холмского муниципального района **ПОСТАНОВЛЯЕТ**:

1. Утвердить схему расположения многоконтурного земельного участка на кадастровом плане территории кадастрового квартала 53:19:0010416:3У1 площадью 39 кв. м. расположенного по адресу: Российская Федерация, Новгородская область, Холмский муниципальный район, Холмское городское поселение, г. Холм, ул. Зиновьева, з/у 5к, категория земель: земли населенных пунктов; зона: Ж-1. (зона застройки индивидуальными и малоэтажными жилыми домами); вид разрешённого использования: Для ведения личного подсобного хозяйства (приусадебный земельный участок); код по классификатору 2.2.

2. Разместить, настоящее постановление на официальном сайте Администрации Холмского муниципального района в информационно телекоммуникационной сети «Интернет».

**Глава
муниципального района**



ДОКУМЕНТ ПОДПИСАН
ЭЛЕКТРОННОЙ ПОДПИСЬЮ

Серийный номер сертификата:
63AD0BF944037B5616AA5D676C45C63B194C3109
Владелец: Сялев Виталий Ильич
Дата подписания: 24.08.2022 14:10
Срок действия: с 09.11.2021 по 09.02.2023

В.И. Сялев

УТВЕРЖДЕНА
постановлением Администрации
района от 24.08.2022 № 548

**Схема расположения земельного участка или земельных участков
на кадастровом плане территории**

Условный номер земельного участка

Площадь земельного участка 39 м²

| Обозначение характерных точек границ | Координаты, м | |
|---|----------------------|------------|
| | X | Y |
| 1 | 2 | 3 |
| (1) | | |
| 1 | 423702.45 | 2170855.72 |
| 2 | 423708.59 | 2170854.51 |
| 3 | 423707.88 | 2170850.91 |
| 4 | 423701.74 | 2170852.12 |
| 1 | 423702.45 | 2170855.72 |
| (2) | | |
| 5 | 423716.71 | 2170816.27 |
| 6 | 423716.76 | 2170821.27 |
| 7 | 423713.61 | 2170821.30 |
| 8 | 423713.55 | 2170816.30 |
| 5 | 423716.71 | 2170816.27 |

Схема расположения земельного участка или земельных участков на кадастровом
плане территории

МСК 53 (Зона-2)






53:19:0010416

Зона Ж.1



Масштаб 1:500

Условные обозначения

-  - Вновь образованная часть границы, сведения о которой достаточны для определения ее местоположения
-  - Характерная точка границы, сведения о которой позволяют однозначно определить ее положение на местности
-  - Обозначение новой характерной точки
-  - Существующая часть границы, имеющиеся в ЕГРН сведения о которой достаточны для определения ее местоположения
-  - Обозначение доступа к образуемому земельному участку
- 53:19:0010416 - Номер кадастрового квартала
- Зона Ж.1 - Обозначение территориальной зоны

