



АДМИНИСТРАЦИЯ ХОЛМСКОГО МУНИЦИПАЛЬНОГО
РАЙОНА

ПОСТАНОВЛЕНИЕ

18.02.2022 № 97

г. Холм

**Об утверждении схемы расположения земельного участка или
земельных участков на кадастровом плане территории**

В соответствии со статьями 11, 68 Земельного кодекса Российской Федерации, Федеральным законом от 25 октября 2001 года № 137-ФЗ «О введении в действие Земельного кодекса Российской Федерации», Федеральным законом от 24 июля 2007 года № 221-ФЗ «О кадастровой деятельности», на основании решения Думы Холмского муниципального района от 18.05.2015 № 392 «О реорганизации Администрации Холмского муниципального района» и заявления ООО «Землеустроительная компания «Континент» от 03.02.2022 № М17-228-В, Администрация Холмского муниципального района **ПОСТАНОВЛЯЕТ:**

1. Утвердить схему расположения земельного участка на кадастровом плане территории в кадастровом квартале 53:19:0000000, площадью 803 кв. м., расположенного по адресу: Российская Федерация, Новгородская область, Холмский муниципальный район, Морховское сельское поселение, д. Большое Ельно, земельный участок № 2; категория земель: земли населенных пунктов; вид разрешённого использования: Земельные участки (территории) общего пользования; код по классификатору 12.0.

1.1. Обществу с ограниченной ответственностью «Землеустроительная компания «Континент», юридический адрес: Россия, Нижегородская область, г. Нижний Новгород, ул. Ванеева, д. 205, помещение П15, 607 основной государственный регистрационный номер 1095257003357, ИНН/КПП 5257110075/52201001, предоставить право обращаться без доверенности с заявлением об осуществлении государственного кадастрового учета испрашиваемого земельного участка».

2. Разместить настоящее постановление на официальном сайте Администрации Холмского муниципального района в информационно телекоммуникационной сети «Интернет».

**Глава
муниципального района**



ДОКУМЕНТ ПОДПИСАН
ЭЛЕКТРОННОЙ ПОДПИСЬЮ

В.И. Саляев

Серийный номер сертификата:
63AD0BF944037B5616AA5D676C45C63B194C3109
Владелец: Саляев Виталий Ильич
Дата подписания: 18.02.2022 10:43
Срок действия: с 09.11.2021 по 09.02.2023

УТВЕРЖДЕНА
 постановлением Администрации
 района от 18.02.2022 № 97

**Схема расположения земельного участка или земельных участков
 на кадастровом плане территории**






Условный номер земельного участка: -		
Площадь земельного участка: 803 м²		
Обозначение характерных точек границ	Координаты, м	
	X	Y
1	2	3
1	405878.87	2182482.13
2	405879.75	2182492.20
3	405846.45	2182505.49
4	405822.08	2182517.37
5	405795.16	2182534.19
6	405790.07	2182539.66
7	405790.81	2182533.38
8	405797.97	2182527.19
9	405819.92	2182514.29
10	405855.51	2182497.50
1	405878.87	2182482.13
11	405880.93	2182505.74
12	405881.50	2182512.15
13	405851.03	2182522.16
14	405837.15	2182529.19
15	405834.96	2182525.56
16	405851.71	2182517.39
11	405880.93	2182505.74
17	405750.34	2182644.21
18	405744.00	2182653.14
19	405733.84	2182654.90
20	405728.54	2182651.60
21	405724.93	2182649.35
22	405726.24	2182645.91
23	405734.29	2182652.11
24	405740.39	2182650.84
25	405747.72	2182640.74
17	405750.34	2182644.21

Схема расположения земельного участка или земельных участков на кадастровом плане территории



Система координат: МСК-53 (зона 2)
Масштаб 1:1000

Условные обозначения:

- | | |
|---|--|
|  | - Граница земельного участка, установленная при проведении кадастровых работ; |
|  | - Граница кадастрового квартала; |
|  | - Граница земельных участков, установленная в соответствии с федеральным законодательством, включенная в ЕГРН; |
|  | - Граница населенного пункта; |
|  | - Граница зон с особыми условиями использования территории; |
| 53:19:0030102:142 | - Обозначение земельного участка; |
| 53:19:0030102 | - Обозначение кадастрового квартала; |
| • 1 | - Обозначение характерной точки границы образуемого земельного участка |
| 53:19-6.347 | - Обозначение зон с особыми условиями использования территории; |
| д. Большое Ельно | - Обозначение населенного пункта |