



АДМИНИСТРАЦИЯ ХОЛМСКОГО МУНИЦИПАЛЬНОГО
РАЙОНА

ПОСТАНОВЛЕНИЕ

08.12.2023 № 1008

г. Холм


**Об утверждении схемы расположения земельного участка или
земельных участков на кадастровом плане территории**

В соответствии со статьями 11, 68 Земельного кодекса Российской Федерации, Федеральным законом от 25 октября 2001 года № 137-ФЗ «О введении в действие Земельного кодекса Российской Федерации», Федеральным законом от 24 июля 2007 года № 221-ФЗ «О кадастровой деятельности», на основании решения Думы Холмского муниципального района от 18.05.2015 № 392 «О реорганизации Администрации Холмского муниципального района», и заявления Тоболкина А.К. Администрация Холмского муниципального района **ПОСТАНОВЛЯЕТ:**

1. Утвердить схему расположения земельного участка, на кадастровом плане территории кадастрового квартала 53:19:0110101 площадью 31424 кв. м. расположенного по адресу: Российская Федерация, Новгородская область, Холмский муниципальный район, Морховское сельское поселение, земельный участок 39; категория земель: земли сельскохозяйственного значения; зона: СХ-1. -зона сельскохозяйственных и прочих угодий; вид разрешенного использования: «Садоводство»; код по классификатору 1.5.

2. Разместить настоящее постановление на официальном сайте Администрации Холмского муниципального района в информационно телекоммуникационной сети «Интернет».

**Первый заместитель
Главы администрации
муниципального района**



П.П. Голошубов

УТВЕРЖДЕНА
постановлением Администрации
района от 08.12.2023 № 1008

**Схема расположения земельного участка или земельных участков
на кадастровом плане территории**

Условный номер земельного участка

(указывается в случае, если предусматривается образование двух и более земельных участков)

Площадь земельного участка 31424 м²

(указывается проектная площадь образуемого земельного участка, вычисленная с использованием технологических и программных средств, в том числе размещенных на официальном сайте федерального органа исполнительной власти, уполномоченного Правительством Российской Федерации на осуществление государственного кадастрового учета, государственной регистрации прав, ведение Единого государственного реестра недвижимости и предоставление сведений, содержащихся в Едином государственном реестре недвижимости, в информационно-телекоммуникационной сети "Интернет" (далее - официальный сайт), с округлением до 1 квадратного метра. Указанное значение площади земельного участка может быть уточнено при проведении кадастровых работ не более чем на десять процентов)

Обозначение характерных точек границ	Координаты, м	
	(указываются в случае подготовки схемы расположения земельного участка с использованием технологических и программных средств, в том числе размещенных на официальном сайте. Значения координат, полученные с использованием указанных технологических и программных средств, указываются с округлением до 0,01 метра)	
	X	Y
1	2	3
(1)		
1	411443.02	2193985.45
2	411335.62	2193956.86
3	411305.61	2194063.75
4	411294.78	2194073.24
5	411284.38	2194092.89
6	411299.63	2194122.48
7	411309.11	2194157.85
8	411308.19	2194162.93
9	411302.64	2194166.40
10	411294.55	2194166.17
11	411271.43	2194159.46
12	411252.94	2194159.93
13	411247.52	2194164.47
14	411236.27	2194043.87
15	411241.67	2194033.96
16	411265.80	2193978.71
17	411284.62	2193926.21







Обозначение характерных точек границ	Координаты, м (указываются в случае подготовки схемы расположения земельного участка с использованием технологических и программных средств, в том числе размещенных на официальном сайте. Значения координат, полученные с использованием указанных технологических и программных средств, указываются с округлением до 0,01 метра)	
	X	Y
1	2	3
18	411296.56	2193929.84
19	411304.58	2193929.06
20	411314.70	2193924.50
21	411321.54	2193917.04
22	411327.91	2193909.55
23	411331.86	2193903.44
24	411394.95	2193899.84
25	411462.41	2193913.12
1	411443.02	2193985.45
(2)		
26	411355.71	2194241.14
27	411343.88	2194265.88
28	411309.17	2194336.78
29	411290.17	2194328.12
30	411264.64	2194306.69
31	411256.34	2194294.12
32	411249.02	2194280.13
33	411245.55	2194264.80
34	411242.05	2194250.90
35	411244.82	2194233.32
36	411247.61	2194215.74
37	411249.26	2194209.22
38	411342.02	2194236.91
39	411353.32	2194240.28
26	411355.71	2194241.14

Схема расположения земельного участка или земельных участков на кадастровом плане территории

МСК 53 (Зона-2)



Условные обозначения

-  - Вновь образованная часть границы, сведения о которой достаточны для определения ее местоположения
-  - Характерная точка границы, сведения о которой позволяют однозначно определить ее положение на местности
-  - Обозначение новой характерной точки
-  - Характерная точка границы земельного участка, сведения о которой отсутствуют в ЕГРН, местоположение которой определено при кадастровых работах (новая характерная точка)
-  - Существующая часть границы, имеющиеся в ЕГРН сведения о которой достаточны для определения ее местоположения
-  - Обозначение доступа к образуемому земельному участку
- 53:19:0110101 - Номер кадастрового квартала