



АДМИНИСТРАЦИЯ ХОЛМСКОГО МУНИЦИПАЛЬНОГО  
РАЙОНА

**ПОСТАНОВЛЕНИЕ**

21.09.2023 № 672

г. Холм

**Об утверждении схемы расположения земельного участка или  
земельных участков на кадастровом плане территории**

В соответствии со статьями 11, 68 Земельного кодекса Российской Федерации, Федеральным законом от 25 октября 2001 года № 137-ФЗ «О введении в действие Земельного кодекса Российской Федерации», Федеральным законом от 24 июля 2007 года № 221-ФЗ «О кадастровой деятельности», на основании решения Думы Холмского муниципального района от 18.05.2015 № 392 «О реорганизации Администрации Холмского муниципального района», и заявления Павловой В.А. Администрация Холмского муниципального района **ПОСТАНОВЛЯЕТ:**

1. Утвердить схему расположения земельного участка, на кадастровом плане территории кадастрового квартала 53:19:0010417 площадью 153 кв. м. расположенного по адресу: Российская Федерация, Новгородская область, Холмский муниципальный район, Холмское городское поселение, г. Холм, ул. Зиновьева, земельный участок 4в; категория земель: земли населенных пунктов; зона: ОД. общественно-деловая зона; вид разрешенного использования: «Для ведения личного подсобного хозяйства» (приусадебный земельный участок), ведение огородничества.

2. Разместить настоящее постановление на официальном сайте Администрации Холмского муниципального района в информационно телекоммуникационной сети «Интернет».

**Заместитель  
Главы администрации  
муниципального района**



ДОКУМЕНТ ПОДПИСАН  
ЭЛЕКТРОННОЙ ПОДПИСЬЮ

**П.П. Голошубов**

Серийный номер сертификата:  
00E9CC1ABE78BB148CA07231C66AB84210  
Владелец: Голошубов Павел Павлович  
Дата подписания: 21.09.2023 11:46  
Срок действия: с 15.06.2023 по 07.09.2024

**УТВЕРЖДЕНА**  
 постановлением Администрации  
 района от 21.09.2023 № 672

**Схема расположения земельного участка или земельных участков  
 на кадастровом плане территории**

**Условный номер земельного участка**

(указывается в случае, если предусматривается образование двух и более земельных участков)

**Площадь земельного участка 153 м<sup>2</sup>**

(указывается проектная площадь образуемого земельного участка, вычисленная с использованием технологических и программных средств, в том числе размещенных на официальном сайте федерального органа исполнительной власти, уполномоченного Правительством Российской Федерации на осуществление государственного кадастрового учета, государственной регистрации прав, ведение Единого государственного реестра недвижимости и предоставление сведений, содержащихся в Едином государственном реестре недвижимости, в информационно-телекоммуникационной сети "Интернет" (далее - официальный сайт), с округлением до 1 квадратного метра. Указанное значение площади земельного участка может быть уточнено при проведении кадастровых работ не более чем на десять процентов)

Обозначение характерных точек границ	Координаты, м	
	X	Y
<b>1</b>	<b>2</b>	<b>3</b>
(1)		
1	423766.37	2170986.41
2	423767.07	2170989.13
3	423768.15	2170988.67
4	423769.65	2170993.29
5	423770.39	2170995.43
6	423768.49	2170997.20
7	423766.64	2170997.18
8	423762.37	2170996.90
9	423762.26	2170994.67
10	423762.10	2170990.18
11	423762.13	2170987.94
1	423766.37	2170986.41
(2)		
12	423748.42	2170992.54
13	423750.88	2170998.61
14	423754.45	2171003.14
15	423750.08	2171009.07

Обозначение характерных точек границ	Координаты, м	
	X	Y

<b>1</b>	<b>2</b>	<b>3</b>
16	423747.53	2171006.43
17	423743.72	2170994.10
12	423748.42	2170992.54







# Схема расположения земельного участка или земельных участков на кадастровом плане территории

МСК 53 (Зона-2)



Масштаб 1:500

## Условные обозначения

-  - Вновь образованная часть границы, сведения о которой достаточны для определения ее местоположения
-  - Характерная точка границы, сведения о которой позволяют однозначно определить ее положение на местности
-  - Обозначение новой характерной точки
-  - Существующая часть границы, имеющиеся в ЕГРН сведения о которой достаточны для определения ее местоположения
-  - Характерная точка границы земельного участка, сведения о которой отсутствуют в ЕГРН, местоположение которой определено при кадастровых работах (новая характерная точка)
-  - Обозначение доступа к образуемому земельному участку
- 53:19:0010417 - Номер кадастрового квартала
- Зона ОД - Обозначение территориальной зоны