



АДМИНИСТРАЦИЯ ХОЛМСКОГО МУНИЦИПАЛЬНОГО  
РАЙОНА

**ПОСТАНОВЛЕНИЕ**

14.11.2023 № 839

г. Холм

**Об утверждении схемы расположения земельного участка или  
земельных участков на кадастровом плане территории**

В соответствии со статьями 11, 68 Земельного кодекса Российской Федерации, Федеральным законом от 25 октября 2001 года № 137-ФЗ «О введении в действие Земельного кодекса Российской Федерации», Федеральным законом от 24 июля 2007 года № 221-ФЗ «О кадастровой деятельности», на основании решения Думы Холмского муниципального района от 18.05.2015 № 392 «О реорганизации Администрации Холмского муниципального района», Администрация Холмского муниципального района **ПОСТАНОВЛЯЕТ:**

1. Утвердить схему расположения земельного участка, на кадастровом плане территории кадастрового квартала 53:19:0010441 площадью 1615 кв. м. расположенного по адресу: Российская Федерация, Новгородская область, Холмский муниципальный район, Холмское городское поселение, г. Холм, ул. Спартаковская, земельный участок 59/2 категория земель: земли населенных пунктов; зона: Ж-1. зона индивидуальной усадебной жилой застройки; вид разрешенного использования: «Малоэтажная многоквартирная жилая застройка»; код по классификатору 2.1.1.

2. Разместить настоящее постановление на официальном сайте Администрации Холмского муниципального района в информационно телекоммуникационной сети «Интернет».

**Первый заместитель  
Главы администрации  
муниципального района**



ДОКУМЕНТ ПОДПИСАН  
ЭЛЕКТРОННОЙ ПОДПИСЬЮ

**П.П. Голошубов**

Серийный номер сертификата:  
00DB22C1AEFA75A4E2DED01EEDC4996D73  
Владелец: Голошубов Павел Павлович  
Дата подписания: 14.11.2023 16:17  
Срок действия: с 03.10.2023 по 26.12.2024

**УТВЕРЖДЕНА**  
постановлением Администрации  
района от 14.11.2023 № 839

**Схема расположения земельного участка или земельных участков  
на кадастровом плане территории**

**Условный номер земельного участка**

(указывается в случае, если предусматривается образование двух и более земельных участков)

**Площадь земельного участка 1615 м<sup>2</sup>**

(указывается проектная площадь образуемого земельного участка, вычисленная с использованием технологических и программных средств, в том числе размещенных на официальном сайте федерального органа исполнительной власти, уполномоченного Правительством Российской Федерации на осуществление государственного кадастрового учета, государственной регистрации прав, ведение Единого государственного реестра недвижимости и предоставление сведений, содержащихся в Едином государственном реестре недвижимости, в информационно-телекоммуникационной сети "Интернет" (далее - официальный сайт), с округлением до 1 квадратного метра. Указанное значение площади земельного участка может быть уточнено при проведении кадастровых работ не более

Обозначение характерных точек границ	Координаты, м	
	X	Y
<b>1</b>	<b>2</b>	<b>3</b>
1	423077.09	2170592.22
2	423080.49	2170634.40
3	423047.14	2170637.47
4	423044.37	2170616.74
5	423036.19	2170617.99
6	423034.86	2170599.06
7	423036.28	2170598.82
8	423036.05	2170597.50
9	423049.69	2170594.72
1	423077.09	2170592.22







# Схема расположения земельного участка или земельных участков на кадастровом плане территории

МСК 53 (Зона-2)



Масштаб 1:500

## Условные обозначения

-  - вновь образованная часть границы, сведения о которой достаточны для определения ее местоположения
-  - Характерная точка границы, сведения о которой позволяют однозначно определить ее положение на местности
-  - Обозначение новой характерной точки
-  - Существующая часть границы, имеющиеся в ЕГРН сведения о которой достаточны для определения ее местоположения
-  - Характерная точка границы земельного участка, сведения о которой отсутствуют в ЕГРН, местоположение которой определено при кадастровых работах (новая характерная точка)
-  - Обозначение доступа к образуемому земельному участку
- 53:19:0010441** - Номер кадастрового квартала
- Зона Ж.1** - Обозначение территориальной зоны