



АДМИНИСТРАЦИЯ ХОЛМСКОГО МУНИЦИПАЛЬНОГО
РАЙОНА

ПОСТАНОВЛЕНИЕ

15.11.2023 № 860

г. Холм

**Об утверждении схемы расположения земельного участка или
земельных участков на кадастровом плане территории**

В соответствии со статьями 11, 68 Земельного кодекса Российской Федерации, Федеральным законом от 25 октября 2001 года № 137-ФЗ «О введении в действие Земельного кодекса Российской Федерации», Федеральным законом от 24 июля 2007 года № 221-ФЗ «О кадастровой деятельности», на основании решения Думы Холмского муниципального района от 18.05.2015 № 392 «О реорганизации Администрации Холмского муниципального района», Администрация Холмского муниципального района **ПОСТАНОВЛЯЕТ:**

1. Утвердить схему расположения земельного участка, на кадастровом плане территории кадастрового квартала 53:19:0010409 площадью 3236 кв. м. расположенного по адресу: Российская Федерация, Новгородская область, Холмский муниципальный район, Холмское городское поселение, г. Холм, ул. Октябрьская, земельный участок 46/3 категория земель: земли населенных пунктов; зона: ОД. Общественно-деловая зона; вид разрешенного использования: «Малоэтажная многоквартирная жилая застройка»; код по классификатору 2.1.1.

2. Разместить настоящее постановление на официальном сайте Администрации Холмского муниципального района в информационно телекоммуникационной сети «Интернет».

**Первый заместитель
Главы администрации
муниципального района**



ДОКУМЕНТ ПОДПИСАН
ЭЛЕКТРОННОЙ ПОДПИСЬЮ

П.П. Голошубов

Серийный номер сертификата:
00DB22C1AEFA75A4E2DED01EEDC4996D73
Владелец: Голошубов Павел Павлович
Дата подписания: 15.11.2023 16:49
Срок действия: с 03.10.2023 по 26.12.2024

УТВЕРЖДЕНА
постановлением Администрации
района от 15.11.2023 № 860

**Схема расположения земельного участка или земельных участков
на кадастровом плане территории**

Условный номер земельного участка

(указывается в случае, если предусматривается образование двух и более земельных участков)

Площадь земельного участка 3236 м²

(указывается проектная площадь образуемого земельного участка, вычисленная с использованием технологических и программных средств, в том числе размещенных на официальном сайте федерального органа исполнительной власти, уполномоченного Правительством Российской Федерации на осуществление государственного кадастрового учета, государственной регистрации прав, ведение Единого государственного реестра недвижимости и предоставление сведений, содержащихся в Едином государственном реестре недвижимости, в информационно-телекоммуникационной сети "Интернет" (далее - официальный сайт), с округлением до 1 квадратного метра. Указанное значение площади земельного участка может быть уточнено при проведении кадастровых работ не более чем на десять процентов)

Обозначение характерных точек границ	Координаты, м	
	X	Y
1	2	3
1	424139.27	2171028.94
2	424110.10	2171070.23
3	424067.34	2171040.06
4	424068.35	2171038.65
5	424059.76	2171031.79
6	424091.04	2170988.08
7	424097.17	2170992.54
8	424100.93	2170995.82
9	424103.90	2170999.80
10	424110.30	2171005.83
11	424108.98	2171007.68
12	424111.94	2171010.31
13	424112.20	2171011.15
14	424110.43	2171013.21
15	424113.46	2171015.76
16	424114.43	2171014.69
17	424118.14	2171017.83
18	424119.66	2171016.26

Обозначение характерных точек границ	Координаты, м (указываются в случае подготовки схемы расположения земельного участка с использованием технологических и программных средств, в том числе размещенных на официальном сайте. Значения координат, полученные с использованием указанных технологических и программных средств, указываются с округлением до 0,01 метра)	
	X	Y
1	2	3
19	424122.09	2171018.15
1	424139.27	2171028.94

Схема расположения земельного участка или земельных участков на кадастровом плане территории

МСК 53 (Зона-2)









53:19:0010409

Зона ОД



Масштаб 1:1000

Условные обозначения

-  - Вновь образованная часть границы, сведения о которой достаточны для определения ее местоположения
-  - Характерная точка границы, сведения о которой позволяют однозначно определить ее положение на местности
-  - Обозначение новой характерной точки
-  - Существующая часть границы, имеющиеся в ЕГРН сведения о которой достаточны для определения ее местоположения
-  - Обозначение доступа к образуемому земельному участку
-  - Обозначение территориальной зоны
-  - Характерная точка границы земельного участка, сведения о которой отсутствуют в ЕГРН, местоположение которой определено при кадастровых работах (новая характерная точка)
-  - Номер кадастрового квартала