



АДМИНИСТРАЦИЯ ХОЛМСКОГО МУНИЦИПАЛЬНОГО  
РАЙОНА

**ПОСТАНОВЛЕНИЕ**

21.11.2023 № 879

г. Холм

**Об утверждении схемы расположения земельного участка или  
земельных участков на кадастровом плане территории**

В соответствии со статьями 11, 68 Земельного кодекса Российской Федерации, Федеральным законом от 25 октября 2001 года № 137-ФЗ «О введении в действие Земельного кодекса Российской Федерации», Федеральным законом от 24 июля 2007 года № 221-ФЗ «О кадастровой деятельности», на основании решения Думы Холмского муниципального района от 18.05.2015 № 392 «О реорганизации Администрации Холмского муниципального района», Администрация Холмского муниципального района **ПОСТАНОВЛЯЕТ:**

1. Утвердить схему расположения земельного участка, на кадастровом плане территории кадастрового квартала 53:19:0010439, площадью 1280 кв. м., расположенного по адресу: Российская Федерация, Новгородская область, Холмский муниципальный район, Холмское городское поселение, г. Холм, ул. Партизанская, земельный участок 12, категория земель: земли населенных пунктов; зона: Ж-1. зона застройки индивидуальными и малоэтажными жилыми домами; вид разрешенного использования: «Малоэтажная многоквартирная жилая застройка»; код по классификатору 2.1.1.

2. Разместить настоящее постановление на официальном сайте Администрации Холмского муниципального района в информационно телекоммуникационной сети «Интернет».

**Первый заместитель  
Главы администрации  
муниципального района**



ДОКУМЕНТ ПОДПИСАН  
ЭЛЕКТРОННОЙ ПОДПИСЬЮ

**П.П. Голошубов**

Серийный номер сертификата:  
00DB22C1AEFA75A4E2DED01EEDC4996D73  
Владелец: Голошубов Павел Павлович  
Дата подписания: 21.11.2023 11:47  
Срок действия: с 03.10.2023 по 26.12.2024

**УТВЕРЖДЕНА**  
 постановлением Администрации  
 района от 21.11.2023 № 879

**Схема расположения земельного участка или земельных участков  
 на кадастровом плане территории**

<b>Условный номер земельного участка</b>		
(указывается в случае, если предусматривается образование двух и более земельных участков)		
<b>Площадь земельного участка 1280 м<sup>2</sup></b>		
(указывается проектная площадь образуемого земельного участка, вычисленная с использованием технологических и программных средств, в том числе размещенных на официальном сайте федерального органа исполнительной власти, уполномоченного Правительством Российской Федерации на осуществление государственного кадастрового учета, государственной регистрации прав, ведение Единого государственного реестра недвижимости и предоставление сведений, содержащихся в Едином государственном реестре недвижимости, в информационно-телекоммуникационной сети "Интернет" (далее - официальный сайт), с округлением до 1 квадратного метра. Указанное значение площади земельного участка может быть уточнено при проведении кадастровых работ не более чем на десять процентов)		
<b>Обозначение характерных точек границ</b>	<b>Координаты, м</b>	
	(указываются в случае подготовки схемы расположения земельного участка с использованием технологических и программных средств, в том числе размещенных на официальном сайте. Значения координат, полученные с использованием указанных технологических и программных средств, указываются с округлением до 0,01 метра)	
	<b>X</b>	<b>Y</b>
<b>1</b>	<b>2</b>	<b>3</b>
1	423293.83	2170541.70
2	423297.03	2170576.53
3	423285.24	2170577.50
4	423283.48	2170577.91
5	423260.73	2170580.44
6	423256.64	2170546.29
1	423293.83	2170541.70







**Схема расположения земельного участка или земельных участков на кадастровом плане территории**

МСК 53 (Зона-2)



Масштаб 1:500

**Условные обозначения**

- |   |  |
|---|--|
|  | - Вновь образованная часть границы, сведения о которой достаточны для определения ее местоположения  |
|  | - Характерная точка границы, сведения о которой позволяют однозначно определить ее положение на местности  |
|  | - Обозначение новой характерной точки  |
|  | - Существующая часть границы, имеющиеся в ЕГРН сведения о которой достаточны для определения ее местоположения   |
|  | - Характерная точка границы земельного участка, сведения о которой отсутствуют в ЕГРН, местоположение которой определено при кадастровых работах (новая характерная точка) |
|  | - Обозначение доступа к образуемому земельному участку   |
| <b>53:19:0010439</b>  | - Номер кадастрового квартала  |
| <b>Зона Ж.1</b>   | - Обозначение территориальной зоны   |