



АДМИНИСТРАЦИЯ ХОЛМСКОГО МУНИЦИПАЛЬНОГО
РАЙОНА

ПОСТАНОВЛЕНИЕ

18.06.2024 № 469

г. Холм

**Об утверждении схемы расположения земельного участка или
земельных участков на кадастровом плане территории**

В соответствии со статьями 11, 68 Земельного кодекса Российской Федерации, Федеральным законом от 25 октября 2001 года № 137-ФЗ «О введении в действие Земельного кодекса Российской Федерации», Федеральным законом от 24 июля 2007 года № 221-ФЗ «О кадастровой деятельности», на основании решения Думы Холмского муниципального района от 18.05.2015 № 392 «О реорганизации Администрации Холмского муниципального района» и заявления Чуева А.А. Администрация Холмского муниципального района **ПОСТАНОВЛЯЕТ**:

1. Утвердить схему расположения земельного участка, на кадастровом плане территории кадастрового квартала 53:19:0111001 площадью 1500 кв. м. расположенного по адресу: Российская Федерация, Новгородская область, Холмский муниципальный район Морховское сельское поселение, д.Стехново земельный участок 1; категория земель: земли населенных пунктов; зона: Ж-1. Зона индивидуальной усадебной жилой застройки; вид разрешенного использования: «Для ведения личного подсобного хозяйства», код по классификатору 2.2;

2. ИП Судаков Алексей Иванович, регистрационный номер. 312533204500010 от 14.02.2012 имеет право обращаться без доверенности с заявлением об осуществлении государственного кадастрового учета в связи с образованием границ испрашиваемого земельного участка.

3. Разместить настоящее постановление на официальном сайте Администрации Холмского муниципального района в информационно телекоммуникационной сети «Интернет».

**Глава
муниципального района**



ДОКУМЕНТ ПОДПИСАН
ЭЛЕКТРОННОЙ ПОДПИСЬЮ

Серийный номер сертификата:
00B120793528FEDDA621CB21390A75F9A3
Владелец: Саяев Виталий Ильич
Дата подписания: 18.06.2024 16:56
Срок действия: с 17.04.2024 по 11.07.2025

В.И. Саяев

УТВЕРЖДЕНА
постановлением Администрации
района от 18.06.2024 № 469

**Схема расположения земельного участка или земельных участков
на кадастровом плане территории**

Условный номер земельного участка

(указывается в случае, если предусматривается образование двух и более земельных участков)

Площадь земельного участка 1500 м²

(указывается проектная площадь образуемого земельного участка, вычисленная с использованием технологических и программных средств, в том числе размещенных на официальном сайте федерального органа исполнительной власти, уполномоченного Правительством Российской Федерации на осуществление государственного кадастрового учета, государственной регистрации прав, ведение Единого государственного реестра недвижимости и предоставление сведений, содержащихся в Едином государственном реестре недвижимости, в информационно-телекоммуникационной сети "Интернет" (далее - официальный сайт), с округлением до 1 квадратного метра. Указанное значение площади земельного участка может быть уточнено при проведении кадастровых работ не более

Обозначение характерных точек границ	Координаты, м	
	X	Y
1	2	3
1	410185.37	2197184.12
2	410206.31	2197224.78
3	410177.64	2197239.86
4	410156.09	2197198.88
1	410185.37	2197184.12







Схема расположения земельного участка или земельных участков на кадастровом плане территории

МСК 53 (Зона-2)



Масштаб 1:1000

Условные обозначения

-  - Вновь образованная часть границы, сведения о которой достаточны для определения ее местоположения
-  - Характерная точка границы, сведения о которой позволяют однозначно определить ее положение на местности
-  - Обозначение новой характерной точки
-  - Существующая часть границы, имеющиеся в ЕГРН сведения о которой достаточны для определения ее местоположения
-  - Характерная точка границы земельного участка, сведения о которой отсутствуют в ЕГРН, местоположение которой определено при кадастровых работах (новая характерная точка)
-  - Обозначение доступа к образуемому земельному участку
- 53:19:0111001** - Номер кадастрового квартала
- Зона Ж-1** - Обозначение территориальной зоны