

Филиал публично-правовой компании "Роскадастр" по Новгородской области  
полное наименование органа регистрации прав  
Выписка из Единого государственного реестра недвижимости об объекте недвижимости

Сведения о характеристиках объекта недвижимости

На основании запроса от 02.02.2023, поступившего на рассмотрение 02.02.2023, сообщаем, что согласно записям Единого государственного реестра недвижимости:

Раздел 1 Лист 1

Земельный участок			
вид объекта недвижимости			
Лист № 1 раздела 1	Всего листов раздела 1: 3	Всего разделов: 7	Всего листов выписки: 12
02.02.2023г. № КУВИ-001/2023-23801388			
Кадастровый номер:	53:19:0072107:323		
Номер кадастрового квартала:	53:19:0072107		
Дата присвоения кадастрового номера:	29.12.2022		
Ранее присвоенный государственный учетный номер:	данные отсутствуют		
Адрес:	Российская Федерация, Новгородская область, Холмский муниципальный район, Тогодское сельское поселение, земельный участок 0072107/1		
Площадь:	39331 +/- 347		
Кадастровая стоимость, руб.:	4665443.22		
Кадастровые номера расположенных в пределах земельного участка объектов недвижимости:	данные отсутствуют		
Кадастровые номера объектов недвижимости, из которых образован объект недвижимости:	данные отсутствуют		
Кадастровые номера образованных объектов недвижимости:	данные отсутствуют		
Категория земель:	Земли промышленности, энергетики, транспорта, связи, радиовещания, телевидения, информатики, земли для обеспечения космической деятельности, земли обороны, безопасности и земли иного специального назначения		
Виды разрешенного использования:	Производственная деятельность		
Сведения о кадастровом инженере:	образованием земельного участка из земель, находящихся в государственной или муниципальной собственности, расположенного: Российская Федерация, Новгородская область, Холмский муниципальный район, Тогодское сельское поселение, з/у 0072107/1, 11, 2022-12-22		
Сведения о лесах, водных объектах и об иных природных объектах, расположенных в пределах земельного участка:	данные отсутствуют		
Сведения о том, что земельный участок полностью расположен в границах зоны с особыми условиями использования территории, территории объекта культурного наследия, публичного сервитута:	данные отсутствуют		

полное наименование должности	подпись	инициалы, фамилия
-------------------------------	---------	-------------------

М.П.

Земельный участок			
вид объекта недвижимости			
Лист № 2 раздела 1	Всего листов раздела 1: 3	Всего разделов: 7	Всего листов выписки: 12
02.02.2023г. № КУВИ-001/2023-23801388			
Кадастровый номер:		53:19:0072107:323	
Сведения о том, что земельный участок расположен в границах особой экономической зоны, территории опережающего социально-экономического развития, зоны территориального развития в Российской Федерации, игровой зоны:		данные отсутствуют	
Сведения о том, что земельный участок расположен в границах особо охраняемой природной территории, охотничьих угодий, лесничеств:		данные отсутствуют	
Сведения о результатах проведения государственного земельного надзора:		данные отсутствуют	
Сведения о расположении земельного участка в границах территории, в отношении которой утвержден проект межевания территории:		данные отсутствуют	
Условный номер земельного участка:		данные отсутствуют	
Сведения о принятии акта и (или) заключении договора, предусматривающих предоставление в соответствии с земельным законодательством исполнительным органом государственным органом власти или органом местного самоуправления, находящегося в государственной или муниципальной собственности земельного участка для строительства наемного дома социального использования или наемного дома коммерческого использования:		данные отсутствуют	
Сведения о том, что земельный участок или земельные участки образованы на основании решения об изъятии земельного участка и (или) расположенного на нем объекта недвижимости для государственных или муниципальных нужд:		данные отсутствуют	
Сведения о том, что земельный участок образован из земель или земельного участка, государственная собственность на которые не разграничена:		данные отсутствуют	
Сведения о наличии земельного спора о местоположении границ земельных участков:		данные отсутствуют	
Статус записи об объекте недвижимости:		Сведения об объекте недвижимости имеют статус "актуальные"	
Особые отметки:		Для данного земельного участка обеспечен доступ посредством земельного участка (земельных участков) с кадастровым номером (кадастровыми номерами): 53:19:0000000:64. Сведения об ограничениях права на объект недвижимости, обременениях данного объекта, не зарегистрированных	

полное наименование должности	подпись	инициалы, фамилия

М.П.

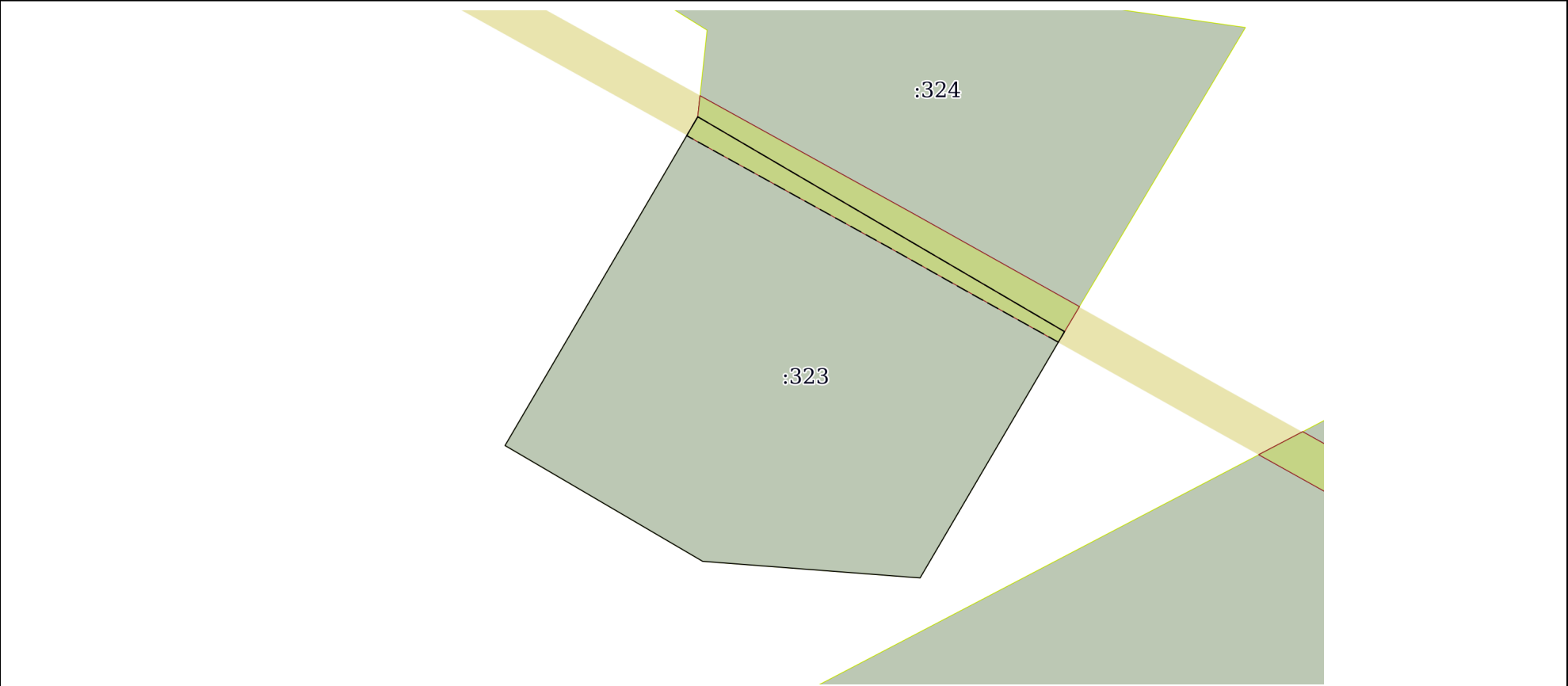
Земельный участок			
вид объекта недвижимости			
Лист № 3 раздела 1	Всего листов раздела 1: 3	Всего разделов: 7	Всего листов выписки: 12
02.02.2023г. № КУВИ-001/2023-23801388			
Кадастровый номер:		53:19:0072107:323	
		в реестре прав, ограничений прав и обременений недвижимого имущества: вид ограничения (обременения): ограничения прав на земельный участок, предусмотренные статьей 56 Земельного кодекса Российской Федерации; срок действия: с 29.12.2022; реквизиты документа-основания: сопроводительное письмо от 28.06.2018 № м17-1857-и; документ, содержащий текстовое и графическое описание объекта от 19.06.2018 № -; паспорт гражданина Российской Федерации от 11.11.1111 № 111111. вид ограничения (обременения): ограничения прав на земельный участок, предусмотренные статьей 56 Земельного кодекса Российской Федерации; срок действия: с 29.12.2022; реквизиты документа-основания: ПОСТАНОВЛЕНИЕ "Об установлении публичного сервитута" от 29.03.2022 № 209 выдан: Администрация Холмского муниципального района Новгородской области. Сведения, необходимые для заполнения раздела: 2 - Сведения о зарегистрированных правах, отсутствуют.	
Получатель выписки:		Севастьянова Елена Юрьевна, действующий(ая) на основании документа "" от имени заявителя ОБЩЕСТВО С ОГРАНИЧЕННОЙ ОТВЕТСТВЕННОСТЬЮ "СТРОИТЕЛЬНО-МОНТАЖНОЕ УПРАВЛЕНИЕ № 1", 6376021732	

полное наименование должности	подпись	инициалы, фамилия

М.П.

Выписка из Единого государственного реестра недвижимости об объекте недвижимости  
Описание местоположения земельного участка

Земельный участок			
вид объекта недвижимости			
Лист № 1 раздела 3	Всего листов раздела 3: 1	Всего разделов: 7	Всего листов выписки: 12
02.02.2023г. № КУВИ-001/2023-23801388			
Кадастровый номер:		53:19:0072107:323	

План (чертеж, схема) земельного участка			
			
Масштаб 1:3000	Условные обозначения:		

полное наименование должности	подпись	инициалы, фамилия
	М.П.	

## Выписка из Единого государственного реестра недвижимости об объекте недвижимости

## Описание местоположения земельного участка

Земельный участок			
вид объекта недвижимости			
Лист № 1 раздела 3.1	Всего листов раздела 3.1: 1	Всего разделов: 7	Всего листов выписки: 12
02.02.2023г. № КУВИ-001/2023-23801388			
Кадастровый номер:		53:19:0072107:323	

Описание местоположения границ земельного участка							
№ п/п	Номер точки		Дирекционный угол	Горизонтальное проложение, м	Описание закрепления на местности	Кадастровые номера смежных участков	Сведения об адресах правообладателей смежных земельных участков
	начальная	конечная					
1	2	3	4	5	6	7	8
1	1.1.1	1.1.2	120°22.3`	215.74	данные отсутствуют	53:19:0072107:324	данные отсутствуют
2	1.1.2	1.1.3	210°22.5`	144.98	данные отсутствуют	данные отсутствуют	данные отсутствуют
3	1.1.3	1.1.4	274°22.1`	110.68	данные отсутствуют	данные отсутствуют	данные отсутствуют
4	1.1.4	1.1.5	300°22.7`	116.25	данные отсутствуют	данные отсутствуют	данные отсутствуют
5	1.1.5	1.1.1	30°22.3`	193.49	данные отсутствуют	данные отсутствуют	данные отсутствуют

полное наименование должности	подпись	инициалы, фамилия

М.П.

## Выписка из Единого государственного реестра недвижимости об объекте недвижимости

## Описание местоположения земельного участка

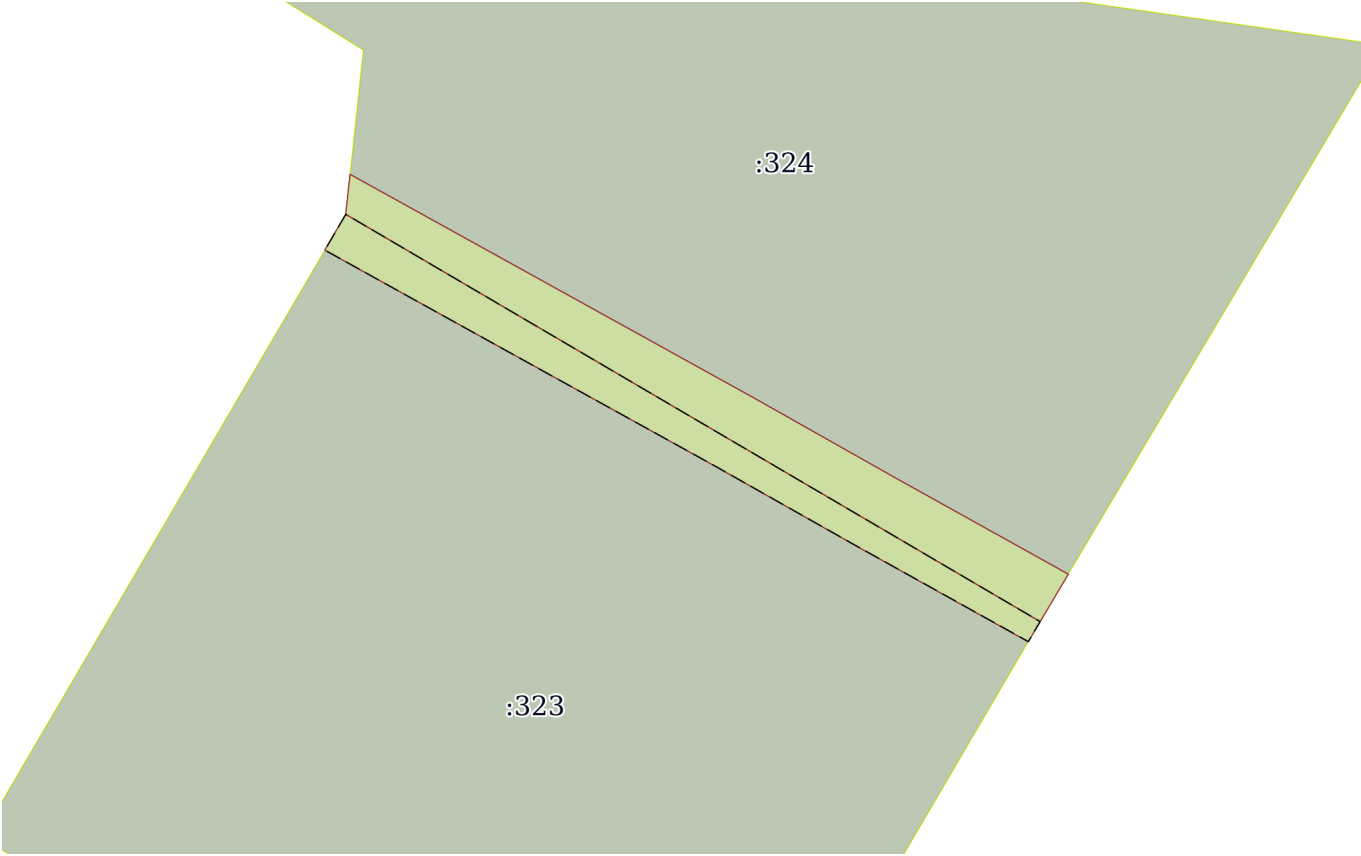
Земельный участок			
вид объекта недвижимости			
Лист № 1 раздела 3.2	Всего листов раздела 3.2: 1	Всего разделов: 7	Всего листов выписки: 12
02.02.2023г. № КУВИ-001/2023-23801388			
Кадастровый номер:		53:19:0072107:323	

Сведения о характерных точках границы земельного участка				
Система координат МСК 53 (Зона-2)				
Номер точки	Координаты, м		Описание закрепления на местности	Средняя квадратичная погрешность определения координат характерных точек границ земельного участка, м
	X	Y		
1	2	3	4	5
1	422360.91	2172896.52	Временный межевой знак	0.5
2	422251.83	2173082.65	Временный межевой знак	0.5
3	422126.75	2173009.34	Временный межевой знак	0.5
4	422135.18	2172898.98	Временный межевой знак	0.5
5	422193.97	2172798.69	Временный межевой знак	0.5
1	422360.91	2172896.52	Временный межевой знак	0.5

полное наименование должности	подпись	инициалы, фамилия

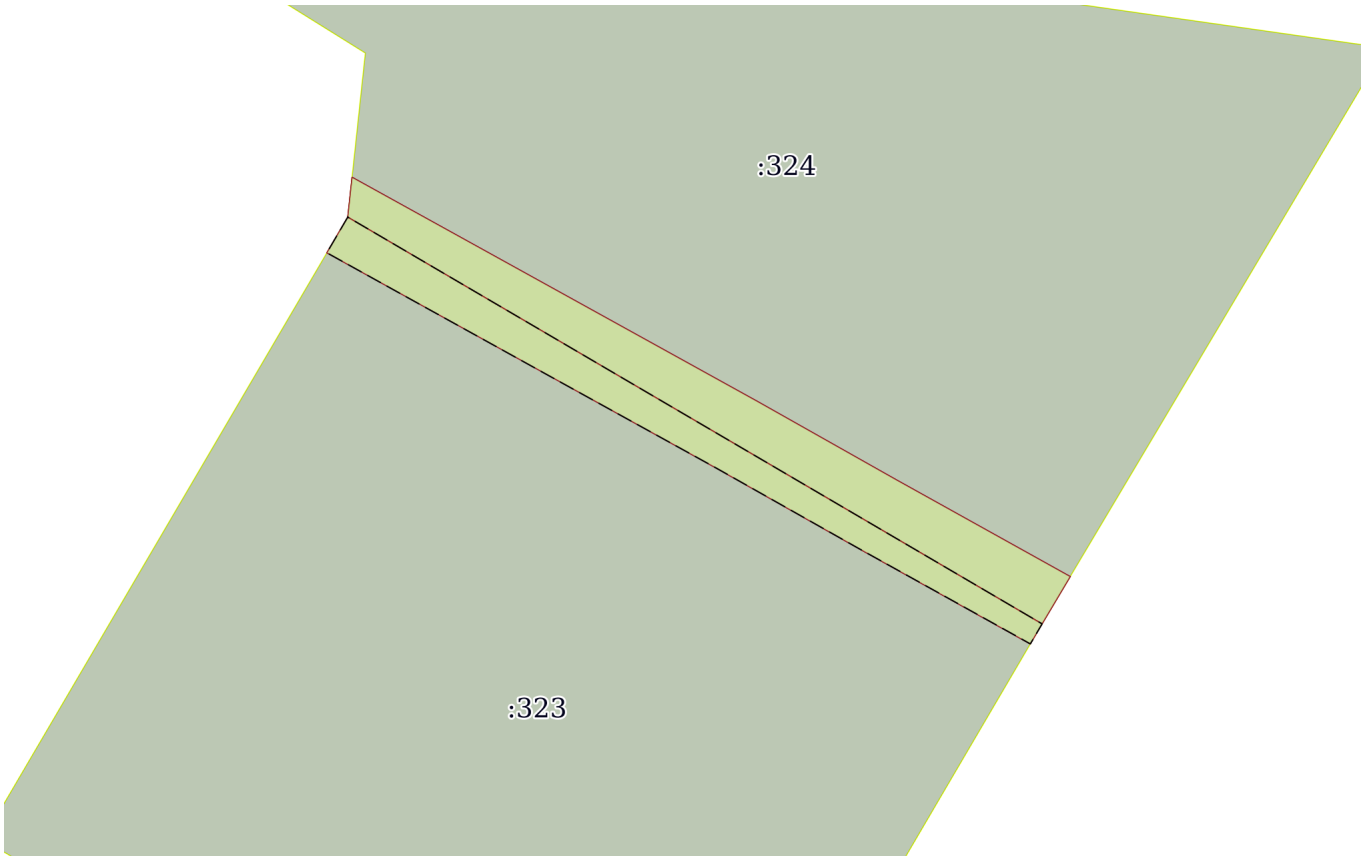
М.П.

Выписка из Единого государственного реестра недвижимости об объекте недвижимости  
Сведения о частях земельного участка

Земельный участок			
вид объекта недвижимости			
Лист № 1 раздела 4	Всего листов раздела 4: 2	Всего разделов: 7	Всего листов выписки: 12
02.02.2023г. № КУВИ-001/2023-23801388			
Кадастровый номер:		53:19:0072107:323	
План (чертеж, схема) части земельного участка		Учетный номер части: 53:19:0072107:323/1	
			
Масштаб 1:2000		Условные обозначения:	

полное наименование должности	подпись	инициалы, фамилия
М.П.		

Земельный участок			
вид объекта недвижимости			
Лист № 2 раздела 4	Всего листов раздела 4: 2	Всего разделов: 7	Всего листов выписки: 12
02.02.2023г. № КУВИ-001/2023-23801388			
Кадастровый номер:		53:19:0072107:323	

План (чертеж, схема) части земельного участка		Учетный номер части: 53:19:0072107:323/2	
			
Масштаб 1:2000	Условные обозначения:		

полное наименование должности	подпись	инициалы, фамилия

М.П.



## Выписка из Единого государственного реестра недвижимости об объекте недвижимости

## Сведения о частях земельного участка

Земельный участок		
вид объекта недвижимости		
Лист № 1 раздела 4.1	Всего листов раздела 4.1: 2	Всего разделов: 7
Всего листов выписки: 12		
02.02.2023г. № КУВИ-001/2023-23801388		
Кадастровый номер:		53:19:0072107:323
Учетный номер части	Площадь, м2	Содержание ограничения в использовании или ограничения права на объект недвижимости или обременения объекта недвижимости
1	2	3
53:19:0072107:323/1	1849	53:19-6.154
53:19:0072107:323/2	1849	53:19-6.413
	Весь	<p>вид ограничения (обременения): ограничения прав на земельный участок, предусмотренные статьей 56 Земельного кодекса Российской Федерации; Срок действия: не установлен; реквизиты документа-основания: сопроводительное письмо от 28.06.2018 № м17-1857-и; документ, содержащий текстовое и графическое описание объекта от 19.06.2018 № -; паспорт гражданина Российской Федерации от 11.11.1111 № 111111; Содержание ограничения (обременения): Содержание ограничений: В соответствии с Правилами охраны электрических сетей, размещенных на земельных участках, утвержденными Постановлением Правительства Российской Федерации «О порядке установления охранных зон объектов электросетевого хозяйства и особых условий использования земельных участков, расположенных в границах таких зон» № 160 от 24 февраля 2009 г.: П. 8. В охранных зонах запрещается осуществлять любые действия, которые могут нарушить безопасную работу объектов электросетевого хозяйства, в том числе привести к их повреждению или уничтожению, и (или) повлечь причинение вреда жизни, здоровью граждан и имуществу физических или юридических лиц, а также повлечь нанесение экологического ущерба и возникновение пожаров, в том числе: а) набрасывать на провода и опоры воздушных линий электропередачи посторонние предметы, а также подниматься на опоры воздушных линий электропередачи; б) размещать любые объекты и предметы (материалы) в пределах созданных в соответствии с требованиями нормативно-технических документов проходов и подъездов для доступа к объектам электросетевого хозяйства, а также проводить любые работы и возводить сооружения, которые могут препятствовать доступу к объектам электросетевого хозяйства, без создания необходимых для такого доступа проходов и подъездов; в) находиться в пределах огороженной территории и помещениях распределительных устройств и подстанций, открывать двери и люки распределительных устройств и подстанций, производить переключения и подключения в электрических сетях (указанное требование не распространяется на работников, занятых выполнением разрешенных в установленном порядке работ), разводить огонь в пределах охранных зон вводных и распределительных устройств, подстанций, воздушных линий электропередачи, а также в охранных зонах кабельных линий электропередачи; г) размещать свалки; д) производить работы ударными механизмами, сбрасывать тяжести массой свыше 5 тонн, производить сброс и слив едких и коррозионных веществ и горюче-смазочных материалов (в охранных зонах подземных кабельных линий</p>

полное наименование должности	подпись	инициалы, фамилия

М.П.

Земельный участок			
вид объекта недвижимости			
Лист № 2 раздела 4.1	Всего листов раздела 4.1: 2	Всего разделов: 7	Всего листов выписки: 12
02.02.2023г. № КУВИ-001/2023-23801388			
Кадастровый номер:		53:19:0072107:323	
		<p>электропередачи). П. 10. В пределах охранных зон без письменного решения о согласовании сетевых организаций юридическим и физическим лицам запрещаются: а) строительство, капитальный ремонт, реконструкция или снос зданий и сооружений; б) горные, взрывные, мелиоративные работы, в том числе связанные с временным затоплением земель; в) посадка и вырубка деревьев и кустарников; г) дноуглубительные, землечерпальные и погрузочно-разгрузочные работы, добыча рыбы, других водных животных и растений придонными орудиями лова, устройство водопоев, колка и заготовка льда (в охранных зонах подводных кабельных линий электропередачи); д) проход судов, у которых расстояние по вертикали от верхнего крайнего габарита с грузом или без груза до нижней точки провеса проводов переходов воздушных линий электропередачи через водоемы менее минимально допустимого расстояния, в том числе с учетом максимального уровня подъема воды при паводке; е) проезд машин и механизмов, имеющих общую высоту с грузом или без груза от поверхности дороги более 4,5 метра (в охранных зонах воздушных линий электропередачи); ж) земляные работы на глубине более 0,3 метра (на вспахиваемых землях на глубине более 0,45 метра), а также планировка грунта (в охранных зонах подземных кабельных линий электропередачи); з) полив сельскохозяйственных культур в случае, если высота струи воды может составить свыше 3 метров (в охранных зонах воздушных линий электропередачи); и) полевые сельскохозяйственные работы с применением сельскохозяйственных машин и оборудования высотой более 4 метров (в охранных зонах воздушных линий электропередачи) или полевые сельскохозяйственные работы, связанные с вспашкой земли (в охранных зонах кабельных линий электропередачи).; Реестровый номер границы: 53:19-6.154; Вид объекта реестра границ: Зона с особыми условиями использования территории; Вид зоны по документу: Охранная зона объекта электросетевого хозяйства: «ВЛ-10 кВ Л-8 ПС Холм»; Тип зоны: Зоны с особыми условиями использования территории; Номер: б/н</p>	
	Весь	<p>вид ограничения (обременения): ограничения прав на земельный участок, предусмотренные статьей 56 Земельного кодекса Российской Федерации; Срок действия: не установлен; реквизиты документа-основания: ПОСТАНОВЛЕНИЕ "Об установлении публичного сервитута" от 29.03.2022 № 209 выдан: Администрация Холмского муниципального района Новгородской области; Содержание ограничения (обременения): Публичный сервитут. Размещение объекта электросетевого хозяйства: "ВЛ-10 кВ Л-8 ПС Холм". Срок - 49 лет. Лицо в пользу которого устанавливается публичный сервитут: Публичное акционерное общество "Россети Северо-Запад", ИНН 7802312751, ОГРН 1047855175785, почтовый адрес: 196247, город Санкт-Петербург, площадь Конституции, дом 3, литер А, помещение 16Н, адрес электронной почты: post@mrsksevzap.ru.; Реестровый номер границы: 53:19-6.413; Вид объекта реестра границ: Зона с особыми условиями использования территории; Вид зоны по документу: Публичный сервитут объекта электросетевого хозяйства: ВЛ-10 кВ Л-8 ПС Холм; Тип зоны: Зона публичного сервитута</p>	

полное наименование должности	подпись	инициалы, фамилия

М.П.

## Выписка из Единого государственного реестра недвижимости об объекте недвижимости

## Сведения о частях земельного участка

Земельный участок			
вид объекта недвижимости			
Лист № 1 раздела 4.2	Всего листов раздела 4.2: 2	Всего разделов: 7	Всего листов выписки: 12
02.02.2023г. № КУВИ-001/2023-23801388			
Кадастровый номер:		53:19:0072107:323	

Сведения о характерных точках границы части (частей) земельного участка				
Учетный номер части: 53:19:0072107:323/1				
Система координат				
Номер точки	Координаты, м		Описание закрепления на местности	Средняя квадратичная погрешность определения координат характерных точек границ земельного участка, м
	X	Y		
1	2	3	4	5
1	422360.91	2172896.52	-	-
2	422251.83	2173082.65	-	-
3	422246.45	2173079.49	-	-
4	422247.89	2173076.94	-	-
5	422272.26	2173033.1	-	-
6	422293.58	2172995.34	-	-
7	422317.45	2172952.09	-	-
8	422340.39	2172910.62	-	-
9	422351.34	2172890.91	-	-
1	422360.91	2172896.52	-	-

полное наименование должности	подпись	инициалы, фамилия

М.П.

Земельный участок				
вид объекта недвижимости				
Лист № 2 раздела 4.2		Всего листов раздела 4.2: 2		Всего разделов: 7
Всего листов выписки: 12				
02.02.2023г. № КУВИ-001/2023-23801388				
Кадастровый номер:		53:19:0072107:323		
Сведения о характерных точках границы части (частей) земельного участка				
Учетный номер части: 53:19:0072107:323/2				
Система координат				
Номер точки	Координаты, м		Описание закрепления на местности	Средняя квадратичная погрешность определения координат характерных точек границ земельного участка, м
	X	Y		
1	2	3	4	5
1	422360.91	2172896.52	-	-
2	422251.83	2173082.65	-	-
3	422246.45	2173079.49	-	-
4	422247.89	2173076.94	-	-
5	422272.26	2173033.1	-	-
6	422293.58	2172995.34	-	-
7	422317.45	2172952.09	-	-
8	422340.39	2172910.62	-	-
9	422351.34	2172890.91	-	-
1	422360.91	2172896.52	-	-

полное наименование должности	подпись	инициалы, фамилия

М.П.